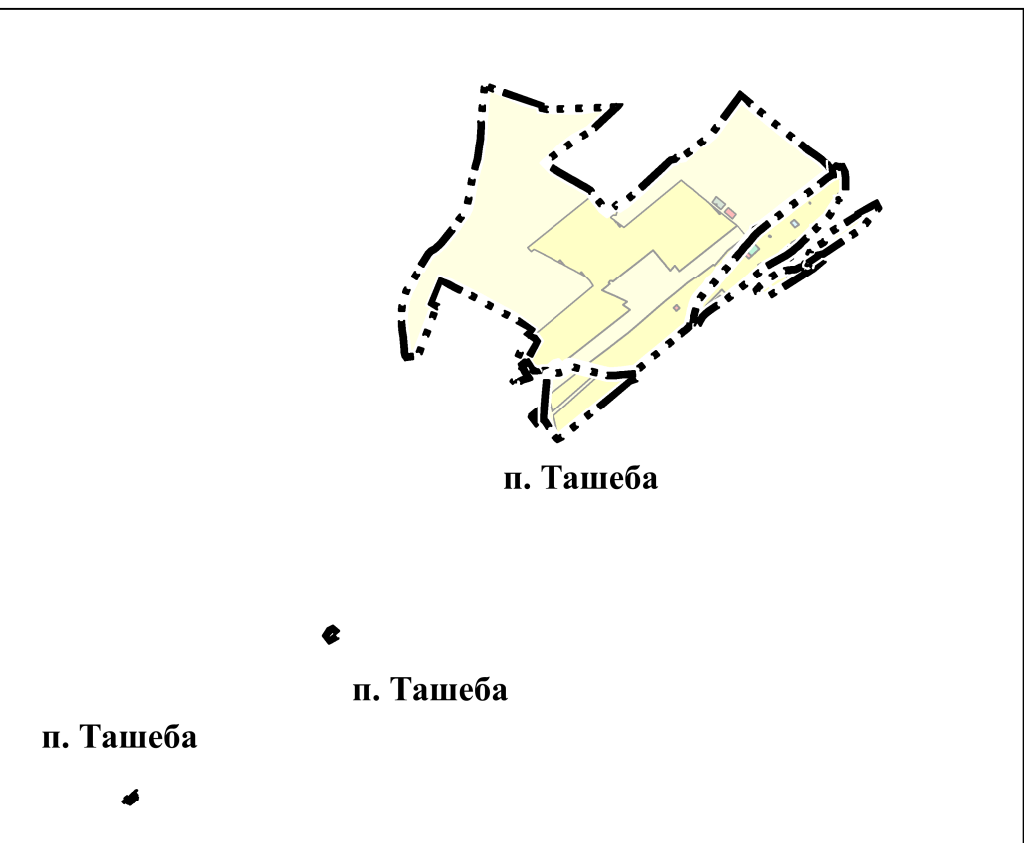




Схема расположения границ населенного пункта п. Ташеба



ГРАНИЦЫ







- ## ТЕРРИТОРИАЛЬНЫЕ ЗОНЫ

- ЗЕМЛИ, НА КОТОРЫЕ ГРАДОСТРОИТЕЛЬНЫЕ

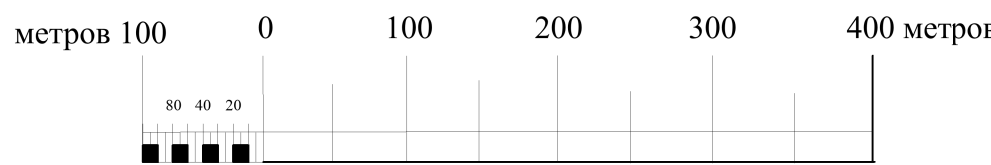
- ЗЕМЕЛЬНЫЕ УЧАСТКИ, ВНЕСЕННЫЕ В ЕГРН

- ## ОБЪЕКТЫ ТРАНСПОРТА

- ## ЗОНЫ С ОСОБЫМИ УСЛОВИЯМИ ИСПОЛЬЗОВАНИЯ ТЕРРИТОРИИ

- | | |
|---|---|
|  | Охранная зона инженерных коммуникаций |
|  | Санитарно-защитная зона |
|  | Третий пояс зоны санитарной охраны источника водоснабжения |
|  | Призащитная территория |
|  | Охранная зона пунктов государственной геодезической сети, государственной нивелированной сети и государственной гравиметрической сети |
|  | Граница территории объекта культурного наследия |

1:5 000
в 1 сантиметре 50 метров



Правила землепользования и застройки Салоговского сельсовета Усть-Абаканской области Республики Хакасия									
документность	выдач	подпись	дата						
	Д.А. Казаченко		2024						
Графическая часть				Студия ИЭЗ	Лист 6	Листов 6			
Фрагмент карты зон с особыми условиями использования территории применительно к п. Таежам М 1:5-000				ООО "СибПрогресс" г. Барнаул					